

A man with long hair, wearing a maroon sweater and grey pants, is climbing a vertical rock face. He is secured by a purple rope and a harness. The background shows a vast mountain range under a cloudy sky, with evergreen trees in the foreground.

RARĂU

Ghid al traseelor de cățărare

septembrie 2004

Doresc să mulțumesc:

✓ proiectului **Alpinet** (<http://www.alpinet.org>) pentru suportul financiar și logistic deșus în dezvoltarea zonei și în organizarea concursului Trofeul Alpinet – Rarău Climbing Open 2004.

✓ proiectului **PRO Climbing**, în special lui **Leslie Fucsko** (Groupe de Haute Montagne) și **Liviu Enache** pentru ajutorul și facilitățile acordate din punct de vedere material și logistic.

✓ prietenilor care m-au ajutat la reechipări și deschiderea de noi trasee.

Florian „Kobe” Mastacan
kobe@alpinet.org
+40 (0)745 651.660

GENERALITĂȚI

Munții Rarău – Giupalău sunt situați în nordul Carpaților Orientali, în bazinele hidrografice superioare ale Moldovei și Bistriței. Încadrat între aceste limite, masivul ocupă o suprafață de circa 375 km pătrați. Altitudinile maxime se află în muntele Giupalău (1.857 metri), respectiv Rarău (1.651 metri), între vârfuri și depresiunile de intrare în masiv existând diferențe de altitudine de 1.000 – 1.200 metri.

Accesul în masiv este posibil cu autoturismul (iarna cu riscuri obiective și de cele mai multe ori imposibil) prin 3 intrări diferite: Câmpulung – Rarău (12 km) – parțial asfaltat, Pojorâta – Rarău (16 km) – macadam și Chiril – Rarău (12 km) – asfaltat. Pe filiera Câmpulung/Pojorâta se poate ajunge venind pe drumul european dinspre Suceava spre Vatra Dornei (E 576) iar pe filiera Chiril pe drumul național care leagă Poiana Largului (capătul lacului de acumulare Bicaz) de stațiunea Vatra Dornei (DN 17B). Pentru Zugreni, accesul este pe același DN 17B, indiferent de sensul de deplasare.

Accesul pe jos se efectuează pe potecile marcate care pornesc din Câmpulung (atât din gara Est cât și din centrul orașului), Pojorâta, Zugreni și Chiril.

Referitor la **condițiile meteorologice**, masivul este caracterizat în ansamblul său printr-o climă continentală cu nuanțe de excesivitate. În această regiune există topoclimat complexe de munte, fiind identificate multiple climate locale în funcție de relief, vegetație, sol și expoziția versanților. Verile sunt răcoroase cu ploi scurte în special seara iar iernile sunt lungi, bogate în zăpezi și foarte friguroase. Temperaturile variază destul de mult de la an la an în funcție de climatul global.

Sezonul propice de escaladă sportivă începe în luna mai și se termină în octombrie. Sezonul de ice-climbing în cascada Zugreni și culoarele învecinate începe în decembrie și se termină în martie.

În privința **facilităților de cazare și masă**, există două alternative.

Hotelul Alpin Rarău (cota 1.520 m.) poate găzdui aproximativ 80-100 de persoane și prezintă restaurant. Prețurile la camere (2-6 paturi) variază între 10-25 € în funcție de dotări. Telefon: +40 (0)721 367.770.

Cabana Pastorală Rarău (capacitate 20 de persoane) este situată pe drumul de acces spre turnul de televiziune (acces auto doar vara). Prețul de cazare este fix, de aproximativ 3 €/pat în camere de 2 sau 5 paturi. Nu prezintă apă curentă iarna. Telefon: +40 (0)724 169.665.

Pentru cazarea la cort se recomandă curtea cabanei Pastorale și zona amenajată de lângă hotelul Alpin Rarău. Există mai multe locuri posibile de campare dar țineți cont de interdicțiile impuse de statutul rezervației.

În zonă nu există rețea telefonică fixă, comunicarea efectuându-se exclusiv prin telefonie mobilă. Acoperirea este oferită de rețelele Connex, Orange (cu fluctuații mari în funcție de locație) și Zapp în zona de altitudine, respectiv Zapp și parțial Connex în defileul Bistriței.

În caz de accident sau pentru alte informații echipa **Salvamont** este disponibilă în cadrul hotelului Alpin Rarău. Alertarea echipei Salvamont poate fi obținută din cadrul locurilor de cazare (solicitați ajutor la recepție) sau telefonic la +40 (0)745 313.052 (Voicu Raia – șef echipă Salvamont).

DESCRIEREA ZONELOR DE CĂȚĂRARE

Tipul de stâncă:

Cele mai importante formațiuni alpine cu posibilități de cățărare sunt alcătuite din câmpuri de blocuri de calcar masiv triasic și crețacic, care oferă un peisaj superb, accidentat și o varietate de forme rar întâlnită. Roca este caracterizată prin duritate medie, fisuri multe (potențial mare de cățărare cu asigurări mobile) și o aderență sportivă.

Cotații, precizări:

Pentru traseele de escaladă sportivă se oferă exclusiv gradul UIAA. Traseele de două sau mai multe lungimi au gradele trecute per lungime între paranteze rotunde.

Pentru traseele de alpinism se oferă: gradul de ansamblu în sistemul francez, cotația de liber/artificial impus (stilul preponderent este trecut primul) și gradul de rotpunkt (trecut între paranteze rotunde) dacă se cunoaște. Scala de artificial folosită este cea modernă, aplicată la nivel mondial. Traseele de lungime mică (sub 50-60 m.) nu sunt cotate per ansamblu din motive obiective.

Starea protecțiilor:

Toate traseele sportive sunt protejate cu material certificat CE (Fixe, Hilti). Retragerile obligatorii prezintă top-uri consolidate cu lanț și verigă de rapel sau cu carabiniere tip „maillon rapide” montate în urechi. Rutele clasice reamenajate au echipate regroupările și punctele cheie cu ancore, restul protecțiilor fiind de tip clasic (pitoane). Există însă și trasee unde starea materialului existent a necesitat înlocuirea în proporție de 100%.

Excepție de la regula enunțată mai sus fac traseele deschise în stil modern (clean climbing). Aceste trasee au foarte puține puncte fixe care sunt menționate în topo dar au regroupările/retragerile echipate cu ancore sau pitoane solide.

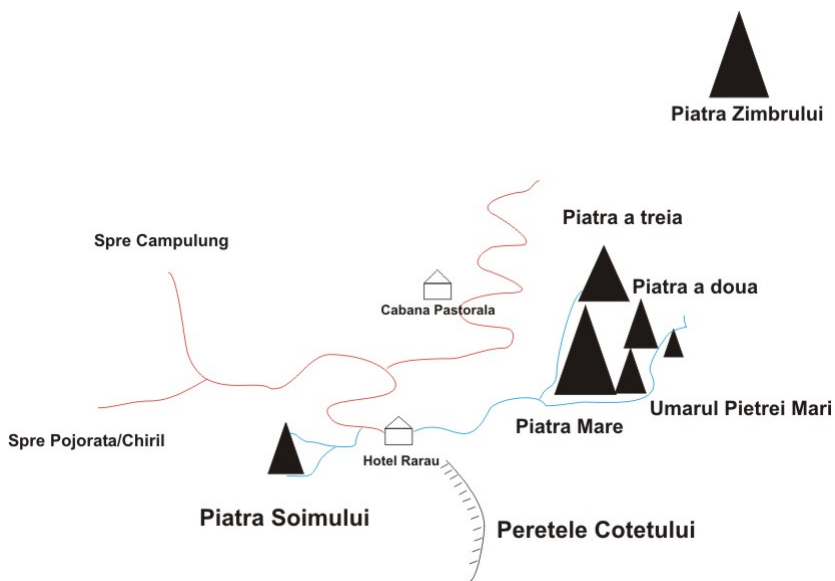
Etica zonei:

Toate traseele din masivul Rarău beneficiază de potențialul natural oferit, neexistând prize săpate sau aplicate. Persoanele care doresc să deschidă sau să amenajeze rute în această zonă, sunt rugate să respecte această regulă etică nescrisă, o regulă a respectului față de munte.

Vă rugăm de asemenea să țineți cont de următoarele recomandări:

- nu demontați materialul din perete!
- nu distrugeți tăblițele informative
- nu vă manifestați zgomotos!
- nu rupeți florile! (există multiple specii florale protejate în zonă cum ar fi florile de colț care se găsesc în număr foarte mare în special în zonele unde numai cățărătorii ajung)
- nu aruncați în pădure sau între stânci deșeuri menajere! (există pubele amenajate în toate zonele de campare și lângă hotel)
- nu faceți foc decât în punctele special amenajate!

Harta zonelor de cățărare



PERETELE COTEȚULUI

Nr	Nume traseu	Cotație	Lng.	Autorii	Anul
1	Delikat	7-	22 m.	Florian Mastacan, Ciprian Andreuț	2003
2	Simfonia	8+	20 m.	Cătălin Frățilă	2003
3	Filarmonica	6+/7-	18 m.	Ciprian Andreuț	2003
4	Phantom of the Opera	9	18 m.	Florian Mastacan, Ciprian Andreuț	2003
5	Atheneum	8+?	18 m.	Voicu Raia	2003
6	Preludiu	5+	18 m.	Ghe. Sologiu, Florian Mastacan	2003
7	Autograf	6-	15 m.	Ciprian Andreuț	2003
8	Rambo	6+	20 m.	Cătălin Frățilă	2003
9	Pantera Roz	6/6+	22 m.	Ciprian Andreuț	2003
10	Kidney Stones	6+	22 m.	Florian Mastacan	2003
11	Salmonella	7	22 m.	Florian Mastacan	2003
12	Katakisma	8	22 m.	Florian Mastacan	2003
13	Pikachu	7-	20 m.	Voicu Raia	2003
14	Pokemon	6+/7-	18 m.	Voicu Raia	2003
15	Danonino	7-/7	18 m.	Cătălin Frățilă	2003
16	Trăiască Berea!	6+	20 m.	Florian Mastacan	2002
17	Gaura Neagră	5+ A0 (7+)	2 LC	echipa Armata	199?
18	Kid's Land	4	25 m.	Florian Mastacan	2002
19	Cotețul	6 A1 (8+)	1 LC	echipa Armata	199?
20	Infinity	8?	20 m.	Florian Mastacan, Bogdan Crețu	2004
21	Harmony	7+/8-	22 m.	Florian Mastacan	2002
22	Fantasy	7+	20 m.	Florian Mastacan, Ghe. Sologiu	2002
23	Clasa Muncitoare	6+	15 m.	Ana Maria Popa, Florian Mastacan	2002

✓ traseele 17 și 19 au fost reechipate în 2002 (Voicu Raia, Florian Mastacan, Ionuț Crețean)

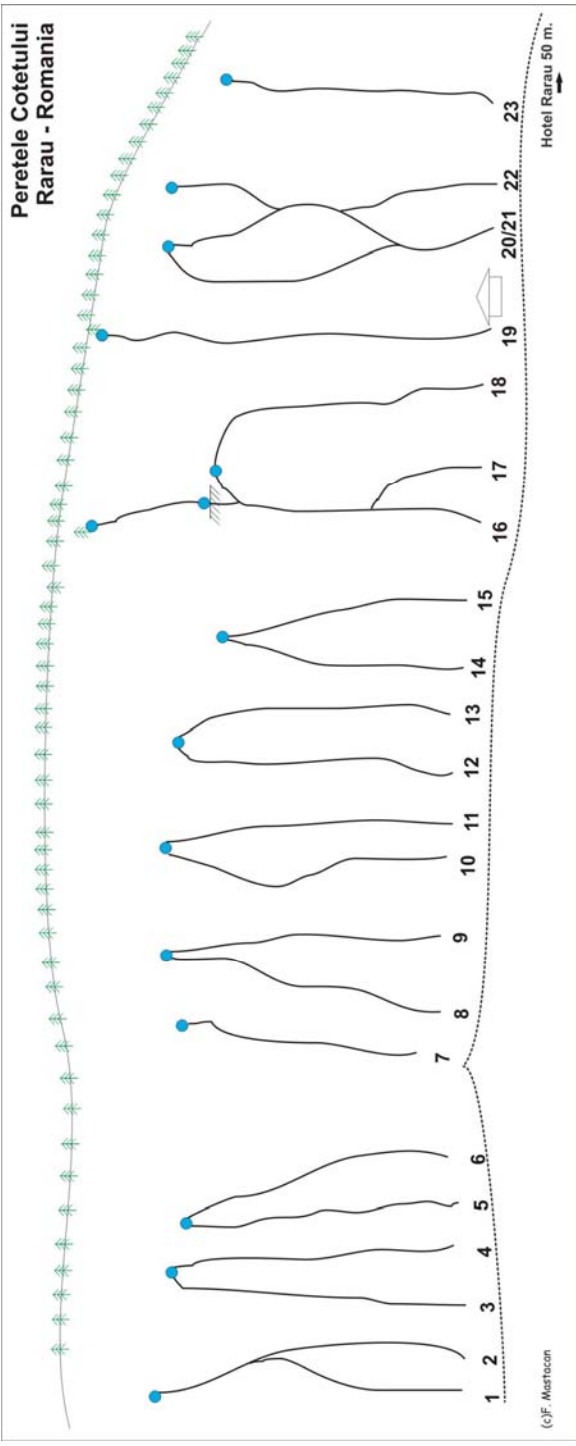
Informații suplimentare:

- numărul de asigurări necesare: 7-11 express-uri
- trasee de pas pe față căzută și cu asigurări dese
- soarele bate pe perete între orele 10-18
- după ploaie, cel mai rapid se usucă extrema stângă a peretelui

Accesul: peretele este situat la 50 de metri de Hotelul Alpin Rarău

Retragerea: din rutele clasice (17, 19) se coboară spre dreapta pe potecă sau în rapel pe linia traseelor.

Peretele Cotetului Rarau - Romania



PIATRA ȘOIMULUI

Nr	Nume traseu	Cotatie	Lng.	Autorii	Anul
1	T.N.T.	6?	25 m.	Radu Tudorachi	2004
2	Dune	8/8+?	35 m.	Radu Tudorachi	2004
3	Mamba	7+	35 m.	V. Raia, C. Ciofu, F. Mastacan	2004
4	Feel Inspired	9	22 m.	Florian Mastacan, Cătălin Ciofu	2004
5	Noblesse Oblige	9+	22 m.	Florian Mastacan, Cătălin Ciofu	2004
6	Bavareza	6+ (6/6+, 6+)	2 LC	Dan Rusu	1994
7	Tarantula	8+	20 m.	Florian Mastacan	2002
8	We Come One	10-?	20 m.	Florian Mastacan, Cătălin Ciofu	2004
9	Cuib de șoim	6+ (6, 6+)	2 LC	Dan Rusu	1994
10	Cuibușor de nebunii	6+	25 m.	Radu Tudorachi	2004
11	Emoții	7 (7-, 7)	2 LC	Radu Tudorachi	2004
12	Anaconda	6	30 m.	Radu Tudorachi	2004
13	Suspans	9/9+	20 m.	Nicolae Durnac	2004
14	Fire In The Hole	8+	20 m.	Florian Mastacan	2004
15	Senzații	8	25 m.	Voicu Raia	2004
16	Tensiune	8/8+	25 m.	Nicolae Durnac	2004
17	Alpinet	7 (7, 6)	2 LC	Florian Mastacan, Radu Tudorachi	2004
18	Turnul din Pisa	7- (6, 7-)	2 LC	Radu Tudorachi	2004
19	Strong Enough	9-? (7, 9-?)	2 LC	Radu Tudorachi	2004

✓ traseele 6 și 9 au fost reechipate în 2002 (Voicu Raia, Florian Mastacan, Ionuț Crefelean și Gheorghe Sologiu)

✓ traseele echipate în 2004 au beneficiat de suportul financiar oferit de **Proiectul Alpinet**, cu ocazia organizării concursului „Trofeul Alpinet - Rarău Climbing Open 2004”

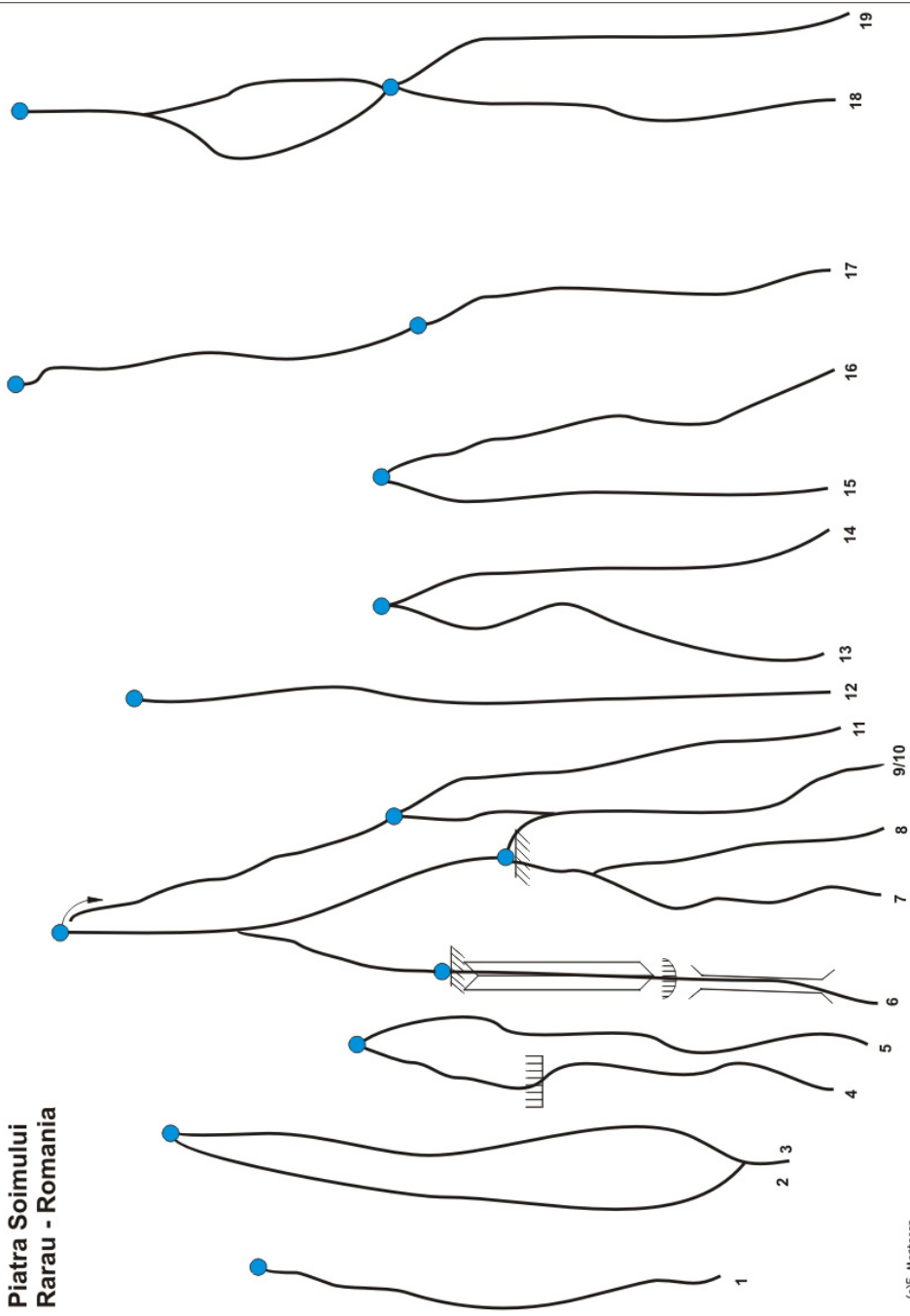
Informații suplimentare:

- trasee susținute, cu asigurări mai rare (dar suficiente)
- numărul de asigurări necesare: 10-15 express-uri
- soarele bate pe perete între orele 11-19
- traseele 6 și 9 sunt asigurate mai des pentru a facilita accesul începătorilor
- după ploaie, faleza „Piatra Șoimului” se usucă cel mai repede

Accesul: coborând de la hotelul alpin Rarău, se desprinde spre stânga o potecă marcată cu un stâlp indicator. Poteca se îndreaptă spre vârful Pietrei Șoimului, unde este situat un punct de belvedere. Cu aproximativ 50 de metri înainte de belvedere, se desprinde spre stânga o potecă descendentă pe lângă perete care urmată ne conduce la baza traseelor.

Retragerea: din traseele 2 și 4 se face în rapel 2x25 sau prin punctul de belvedere după parcurgerea în prealabil a unei lungimi de grad redus. Pentru retragerea din traseele 2 și 3 sunt necesare două corzi sau o coardă de 70 m.

**Piatra Soimului
Rarau - Romania**



PIETRELE DOAMNEI – PIATRA MARE (I)

Nr	Nume traseu	Cotație	Lng.	Autorii	Anul
1	Traseul Vestic	AD-/AD?	2 LC	Emilian Cristea, Victor Măciucă	1963
2	Tabacco Road	8-?	40 m	Florian Mastacan, Ciprian Andreuț	2003
3	Floare de Colț	7?	2 LC	Voicu Raia, Cătălin Frățilă	2003
4	No More Spaghetti	5	1 LC	Florian Mastacan, Bogdan Crețu	2003
5	Traseul Clasic	PD, 3 A0 (5-)	2 LC	Rolland Welkens, Ionel Coman	1961

✓ traseul „Clasic” a fost reechipat în 2002/2003 (Voicu Raia, Florian Mastacan, Nicu Durnac, Gheorghe Sologiu)

Informații suplimentare:

- o numărul de asigurări necesare: 12-16 bucle
- o soarele bate pe fața mare a Pietrelor începând cu ora 11.00 până la apus.
- o în L1 din traseul Clasic există două variante înainte de a ajunge în R1, cea din stânga fiind mai dificilă.
- o „No More Spaghetti” se parcurge integral cu asigurări mobile. Situată în dreapta traseului „Floare de Colț”, ruta parcurge un diedru vizibil fisurat cu posibilități bune de asigurare (sunt necesare friend-uri medii/mari). Atenție la porțiunea superioară care prezintă secțiuni friabile! Traseul iese în prima regrupare intermediară din ruta clasică (două pitoane solide).
- o traseele 2 și 3 pot fi continuate până pe vârful. În cazul retragerii din R1 sunt necesare două corzi.

Accesul: de la hotelul Alpin Rarău se merge prin pădure circa 10 minute pe potecă. Odată ieșită dintre brazi, după primii 50 de metri parcurși printre bolovani, poteca se desprinde în două direcții: spre stânga pe lângă fața mare a Pietrelor (traseul Vestic începe exact din colțul Pietrei), spre dreapta către fața estică și umărul Pietrelor.

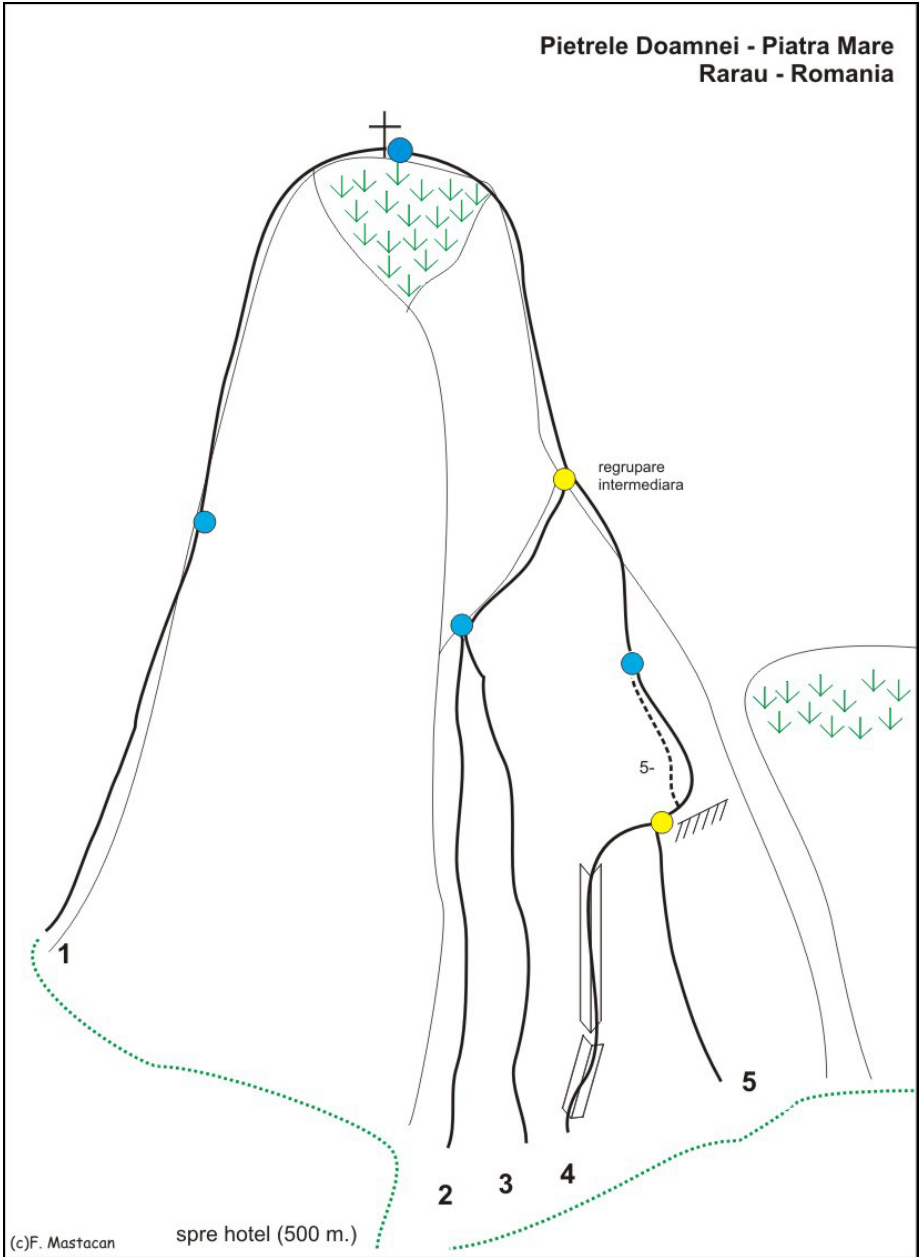
Retragerea: de pe vârful se face un scurt rapel intermediar 1x8 (pitoane) până la top-ul consolidat de unde se face încă un rapel 1x25 pe o platformă. (**Atenție!** În cazul utilizării unor corzi mai mici de 50 de metri retragerea nu este posibilă pe această direcție. În acest caz se coboară pe ruta clasică). De pe platformă se poate coborî fără probleme (vara), recomandându-se totuși încă un rapel 1x25 din punctul special echipat.

De asemenea este posibilă retragerea pe linia traseului „Clasic”, în rapeluri succesive: 1x8 de pe vârful, 1x20 de la top-ul echipat până pe creastă (3 pitoane solide), 1x20 până în R1 (ancore), 1x20 până la începutul traverseului stânga din L1 (2 pitoane solide), 1x25 până jos.

În cazul retragerii din R1 a traseelor 2 și 3 sunt necesare 2 corzi (rapel 40 m.)

Precizări: Regrupările intermediare folosite uzual la rapel sunt marcate pe topo cu culoare galbenă. Top-ul de retragere de pe vârful nu este vizibil pe schiță fiind situat în partea opusă a câmpului vizual.

**Pietrele Doamnei - Piatra Mare
Rarau - Romania**



PIETRELE DOAMNEI – UMĂRUL PIETREI MARI

Nr	Nume traseu	Cotație	Lng.	Autorii	Anul
1	Drumul Inginerilor	5	22 m.	Gabriel Lipșa, Florian Mastacan	2003
2	White Christmas	5- A1	1 LC	Florian Mastacan, Ovidiu Avornicesei	2002
3	Traseu	5 A0 (6)	1 LC	Adi Ștefan?	198?

Informații suplimentare:

- numărul de asigurări necesare: 9-10 bucle
- soarele bate pe perete între orele 10-15

Accesul: identic ca la Piatra Mare, doar că se urmează poteca ușor descendentă încă 25 de metri, după despicătura dintre sectoare.

Retragerea: singurul traseu care atinge vârful este „White Christmas”. Coborârea se face în rapel 1x45 sau 2x25 (intermediar până în top-ul traseului 1). În rest, retragerea în rapel din top-ul final al traseelor

Precizări: traseul „White Christmas” se parcurge exclusiv cu material demontabil, neavând decât regruparea echipată. Traseul constituie o rută excelentă pentru exersarea tehnicilor de aid-climbing (fără a prezenta riscuri obiective) cu condiția folosirii corectă a materialului... Necesare materiale: 7-8 friend-uri, 7-8 nuci medii/mari, 2-3 nuci mici, anneau-uri, coardă 1x50, etc.

Umarul Pietrelor Doamnei Rarau - Romania

